


















**План існуючого використання території  
поєднаний з опорним планом  
та схемою існуючих планувальних обмежень**

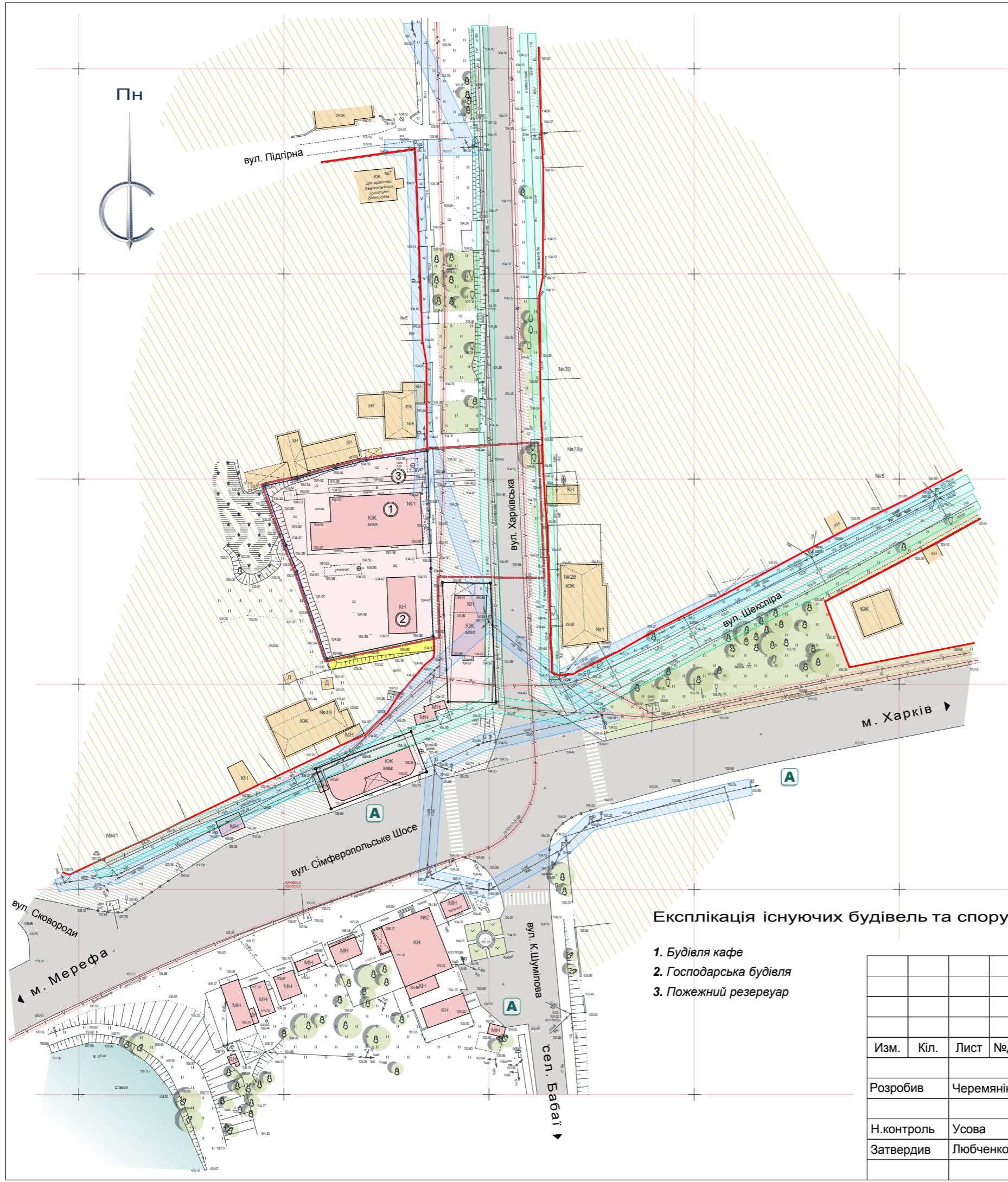
М 1 : 1000

**Умовні позначення:**

-  - умовна межа ДПТ
-  - межа зем. ділянка за кад. №6325158200:00:008:0041
-  - межі територій громадської забудови
-  - територія житлової садибної забудови
-  - землі сільськогосподарського призначення
-  - житлові будівлі та споруди
-  - громадські будівлі та споруди
-  - зелені насадження
-  - водні поверхні
-  - червоні лінії вулиць
-  - вулично-дорожня мережа з твердим покриттям
-  - вулично-дорожня мережа з щабневим покриттям
-  - пішохідний перехід
-  - зупинка громадського транспорту

**Планувальні обмеження:**

-  - кабель зв'язку (охоронна зона 1,00м. в обидві сторони)
-  - мережа газопостачання низького тиску (охоронна зона 2,00м. в обидві сторони)
-  - мережа ПЛ-0,4 кВт (охоронна зона 2,00м. в обидві сторони)



**Експлікація існуючих будівель та споруд:**

1. Будівля кафе
2. Господарська будівля
3. Пожежний резервуар

						Замовник: Височанська селищна рада			
						Детальний план території, обмеженої вулицею Харківською, об'єктами громадської та садибної житлової забудови по вулиці Харківській та по вулиці Сковороди в смт Покотилівка Харківського району Харківської області			
Изм.	Кіл.	Лист	Недок	Підпис	Дата				
						ДЕТАЛЬНИЙ ПЛАН ТЕРИТОРІЇ	Стадія	Аркуш	Аркушів
							ДПТ	2	5
						План існуючого використання території поєднаний з опорним планом та схемою існуючих планувальних обмежень	ПП "ДОМІНІОН ХАРКІВ"		